













Legende (Auszug)

- | | | | |
|---|-------------------------------|---|--|
|  | Wohnbaufläche |  | Fläche mit Wasserrechtlicher Festsetzung |
|  | Gemischte Baufläche |  | Fläche für Maßnahmen zum Naturschutz |
|  | Gewerbliche Baufläche |  | Schutzgebiete nach Naturschutzrecht |
|  | Sonderbaufläche |  | Biotop |
|  | Grünfläche | | |
|  | Fläche für die Landwirtschaft | | |
|  | Fläche für Wald | | |
|  | Sonstige Hauptverkehrsstraße | | |

Flächennutzungsplan

- Auszug -



Stadt Plauen

Fachgebiet Stadtplanung

Bearbeitungsstand:
1. Änderung - Entwurf vom 16.05.2011

Datum 16.05.2011

Maßstab 1:10.000