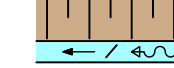












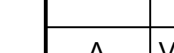

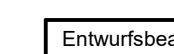
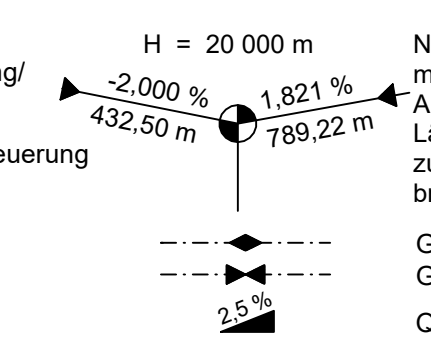


Zeichenerklärung

-  Einschnittsböschung
Mulde mit Fließrichtung/
Versickerungsmulde
-  Fahrbahn Deckenerneuerung
-  Fahrbahn neu
-  Bankett
-  Dammböschung
-  Rundbord
-  Schmutzwasserleitung PP 200, geplant (Bauteil 1)
-  Abwasserdruckleitung, geplant (Bauteil 1)
-  1 x PE-HD d 125, 2 x PE-HD d 90
-  Trinkwasserleitung PE-HD d 180, geplant (Bauteil 4)
-  Gasleitung VGM 180 PE vorhanden
-  Gasleitung außer Betrieb
-  Stromkabel MS (Mittelspannung) vorhanden
-  Stromkabel NS (Niederspannung) vorhanden
-  Kommunikationskabel (enviatel) vorhanden
-  Baum vorhanden / zu fällen



Nr.	Art der Änderung und Ergänzung	Datum	Name
A	Verbreiterung Bankett von 0+098,5 - 0+262,5 (linke Seite)	14.02.2022	Kü.

Entwurfsbearbeitung

IBB BRAUNEL

INGENIEURBÜRO FÜR BAUWESEN
Ralf Bräunel
Bleichstraße 37 08527 Plauen Tel (03741) 70 51-0 Fax(03741) 70 51 22
E-Mail: info@ibb-plauen.de

SPITZENSTADT PLAUEN	Stadt Plauen Fachgebiet Tiefbau Unterer Graben 1 08523 Plauen	Landratsamt Vogtlandkreis Amt für Straßenunterhalt und Instandsetzung Postplatz 5 08523 Plauen
---------------------	--	---

Vorhaben :	AUSFÜHRUNGSPLANUNG Industrie- und Gewerbegebiet Plauen - Oberlosa Teil 1 Straßenausbau K 7807 - Obermarxgrüner Straße	Straßenausbau K 7807
Maßstab :	1:500	
Lageplan		
Vorhabensträger :		
Datum	Unterschrift	
Blatt Nr.:	4 1 A	
2021	Monat	Name
entw.	Dezember	Bräunel
gez.	Dezember	Kühnel
gepr.	Dezember	Bräunel

Aufgestellt:	20.12.2021
Datum	Unterschrift

Lage-system: ETRS89 UTM(33)
Höhen-system: NN 76