





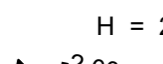





Zeichenerklärung

-  Einschnittsböschung
 -  Mulde mit Fließrichtung/ Versickerungsmulde
 -  Fahrbahn Deckenerneuerung
 -  Fahrbahn neu
 -  Bankett
 -  Dammböschung
- H = 20 000 m
 -2,000 ‰
 432,50 m
 1,821 ‰
 789,22 m
 2,5 ‰
-  Neigungsbrechpunkt mit Angabe von Ausrundungshalbmesser, Längsneigung und Abstand zum nächsten Neigungsbrechpunkt
 -  Gradienten
 -  Gradienten
 -  Gradienten

Entwurfsbearbeitung INGENIEURBÜRO FÜR BAUWESEN Ralf Bräunel Alte Straßberger Str. 78 08527 Plauen OT Straßberg Tel (03741) 70 51-0 Fax (03741) 70 51 22 mail: info@ibb-plauen.de	bearbeitet März 2021 gezeichnet März 2021 geprüft März 2021	Datum März 2021 März 2021 März 2021	Name Bräunel Kühnel Bräunel
	Planstand: 10.05.2021		
	Straßenbaubehörde Landratsamt Vogtlandkreis Amt für Straßenunterhalt und Instandsetzung Postplatz 5 08523 Plauen Tel.: 03741 300-0		
	bearbeitet gezeichnet geprüft	Datum	Name

bearbeitet gezeichnet geprüft	Datum	Name	
-------------------------------------	-------	------	--

Nr.	Art der Änderung	Datum	Zeichen
-----	------------------	-------	---------

Vorentwurf

Straßenbauverwaltung Vogtlandkreis Straße / Abschn.-Nr. / Station: K 7807 / von NK ... Stat. ... nach NK ... Stat. ...	Unterlage / Blatt-Nr.: / 1 Lageplan Maßstab: 1:500
---	---

**Ausbau der K 7807 Obermarxgrüner Straße
am IGG Plauen - Oberlosa Teil 1**

VORAB