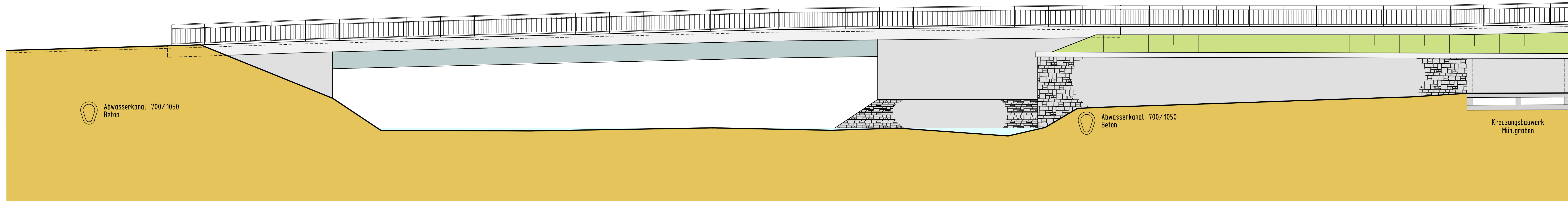


Ansicht unterstrom M. 1:100

<--- Syrastraße Richtung Reichenbacher Straße

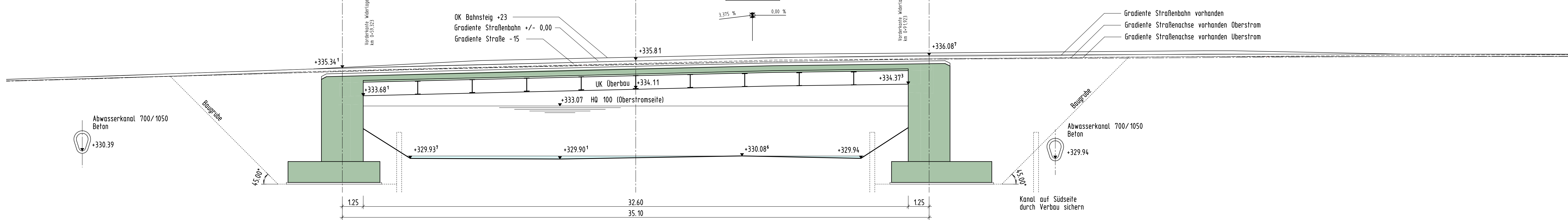
Syrastraße Richtung Zentrum --->



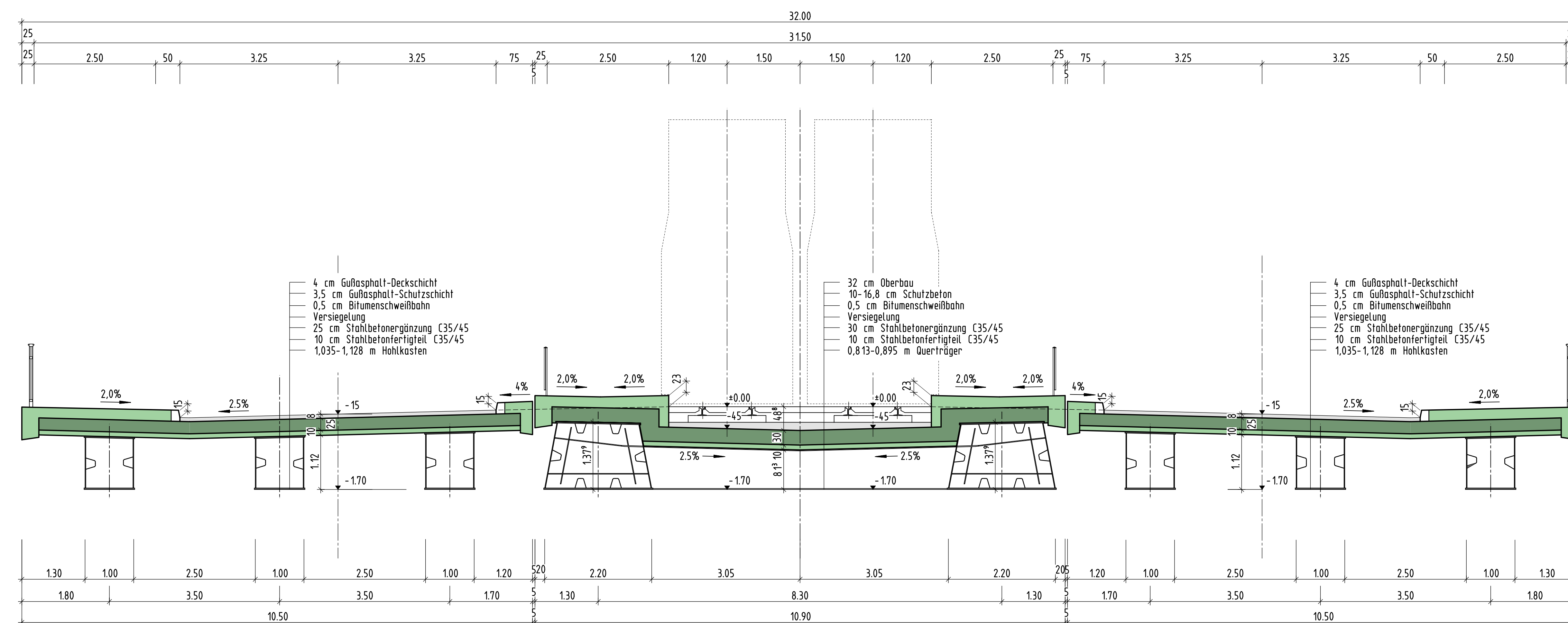
Längsschnitt M. 1:100

<--- Syrastraße Richtung Reichenbacher Straße

Syrastraße Richtung Zentrum --->



Regelquerschnitt - schmal M. 1:50



Die Angaben zur Leitungsführung sind Plan 16/1 mit den Querschnitten im Bauzustand zu entnehmen.

Variante EB 4:  
Verbundüberbau als Rahmen

Lagestatus: ETRS 89, Höhenstatus: HN 76

Bauwerksdaten	
Einwirkungen	DIN EN 1991 (LM1 + Sonderfahrzeug 900kN)
Militärlastklasse	---
Einzelstützweiten (x)	(m) 35,10
Gesamtlänge zw. Endauflagern (x)	(m) 35,10
Lichte Weite zw. Widerlagern (L)	(m) 32,388
Kleinste Lichte Höhe	(m) >3,60
Kreuzungswinkel	(grad) 92,74
Breite zw. Geländern	(m) 31,50
Brückenfläche	(m²) 1106

a	b	c	Nr.:	Art der Änderung	Datum	Zeichen

Entwurfsbearbeitung:		Projekt-Nr.:	
SETZPFANDT Beratende Ingenieure	Bürostraße 49 08523 Plauen Tel. 03747 7845-0 Fax 03747 7845-48	B19-017	Datum
	Unterzeichnet:	12/2019	Zeichen
		12/2019	Reifig
		12/2019	Seifert

VORPLANUNG

Stadt Plauen  
FB Bau und Umwelt / FG Tiefbau

Straße: -	Unterlage/Blatt-Nr.: 15.60
Strassenbezeichnung: Syrastraße	Elsterbrücke
Gemarkung: Plauen	Übersicht
	Variante EB4
	Maßstab: 1:100

Bauwerk/Baumaßnahme  
Ersatzneubau Neue Elsterbrücke,  
Mühlgraben- und Syrauüberdeckung  
im Zuge der Syrastraße in Plauen

Aufgestellt:	Geprüft:
Gesehen:	Genehmigt: